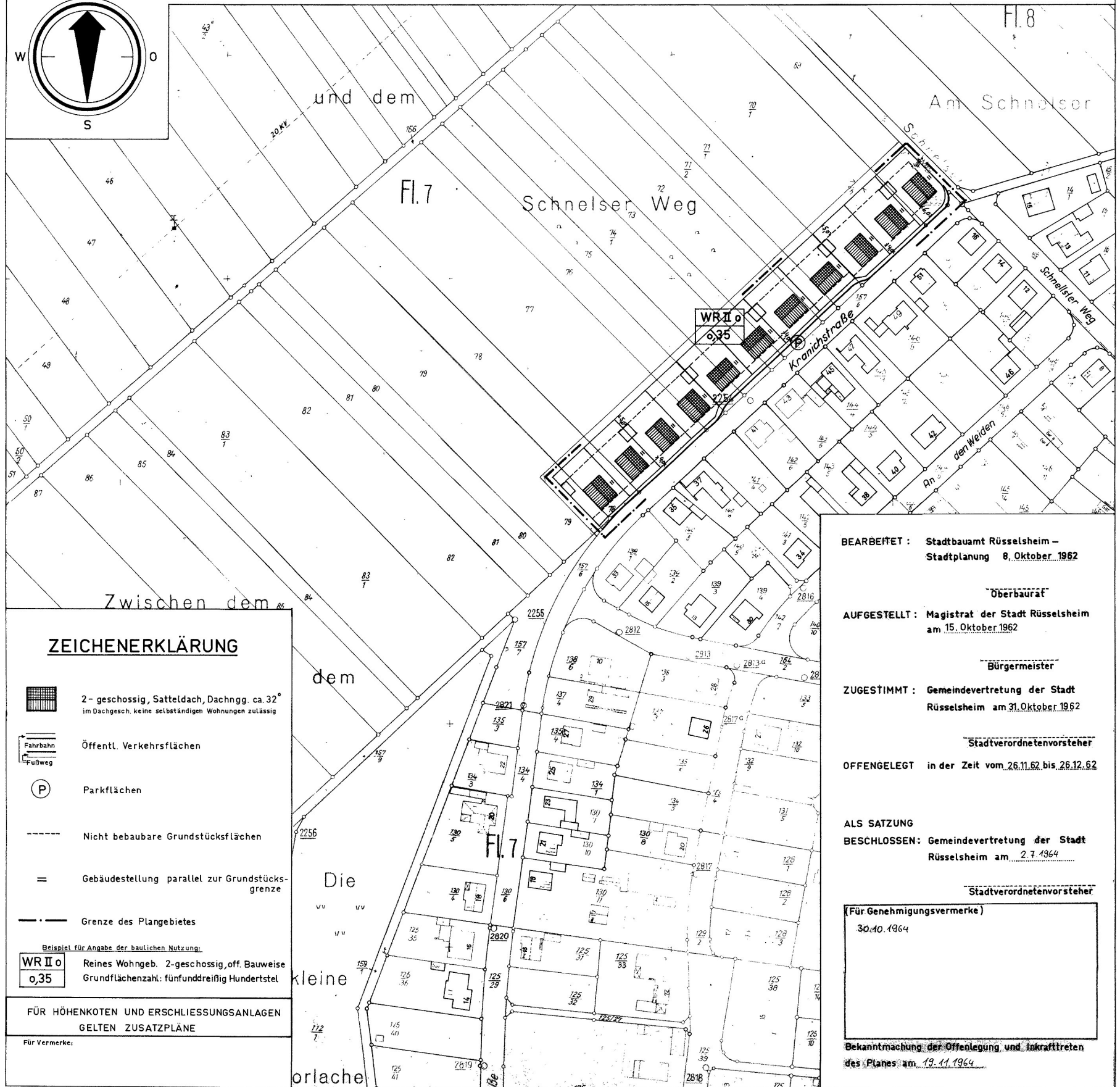
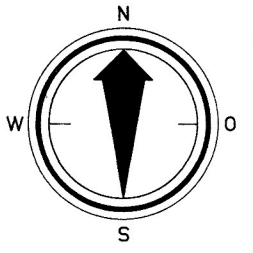








# BEBAUUNGSPLAN „KRANICHSTRASSE“

GEMARK. RÜSSELSHEIM FL. 7 M 1:1000



## ZEICHENERKLÄRUNG

-  2-geschossig, Satteldach, Dachgg. ca. 32°  
im Dachgesch. keine selbständigen Wohnungen zulässig
-  Öffentl. Verkehrsflächen
-  Parkflächen
-  Nicht bebaubare Grundstücksflächen
-  Gebäudestellung parallel zur Grundstücksgrenze
-  Grenze des Plangebietes

Beispiel für Angabe der baulichen Nutzung:

**WR II o**  
**o,35** Reines Wohngeb. 2-geschossig, off. Bauweise  
Grundflächenzahl: fünfunddreißig Hundertstel

FÜR HÖHENKOTEN UND ERSCHLISSUNGSANLAGEN  
GELTEN ZUSATZPLÄNE

Für Vermerke:

BEARBEITET: Stadtbauamt Rüsselsheim –  
Stadtplanung 8. Oktober 1962

„Oberbürger“

AUFGESTELLT: Magistrat der Stadt Rüsselsheim  
am 15. Oktober 1962

Bürgermeister

ZUGESTIMMT: Gemeindevertretung der Stadt  
Rüsselsheim am 31. Oktober 1962

Stadtverordnetenvorsteher

OFFENGELEGT in der Zeit vom 26.11.62 bis 26.12.62

ALS SATZUNG  
BESCHLOSSEN: Gemeindevertretung der Stadt  
Rüsselsheim am 2.7.1964

Stadtverordnetenvorsteher

(Für Genehmigungsvermerke)  
30.10.1964

Bekanntmachung der Offenlegung und Inkrafttreten  
des Planes am 19.11.1964