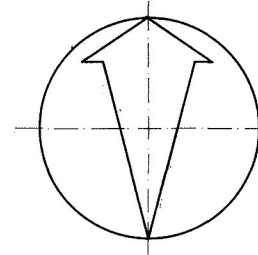


BEBAUUNGSPLAN 3. ÄNDERUNG

"KELTERSWEIDEN-BACHGÄRTEN,"

GEMARKUNG : RÜ.-KÖNIGSTÄDTEN FL.:1 FLURSTÜCKE 1024, 1025, 1027, 1029, 1034 - 38




STADT RÜSSELSHEIM

GEMARKUNG KÖNIGSTÄDTEN


MASSSTAB 1:1000

AUSFERTIGUNG

LEGENDE

 GRENZE DES BEBAUUNGSPLANES

 STRASSENVERKEHRSFLÄCHEN

 BAULINIE

 BAUGRENZE

I EINGESCHOSSIGE BAUWEISE

O OFFENE BAUWEISE

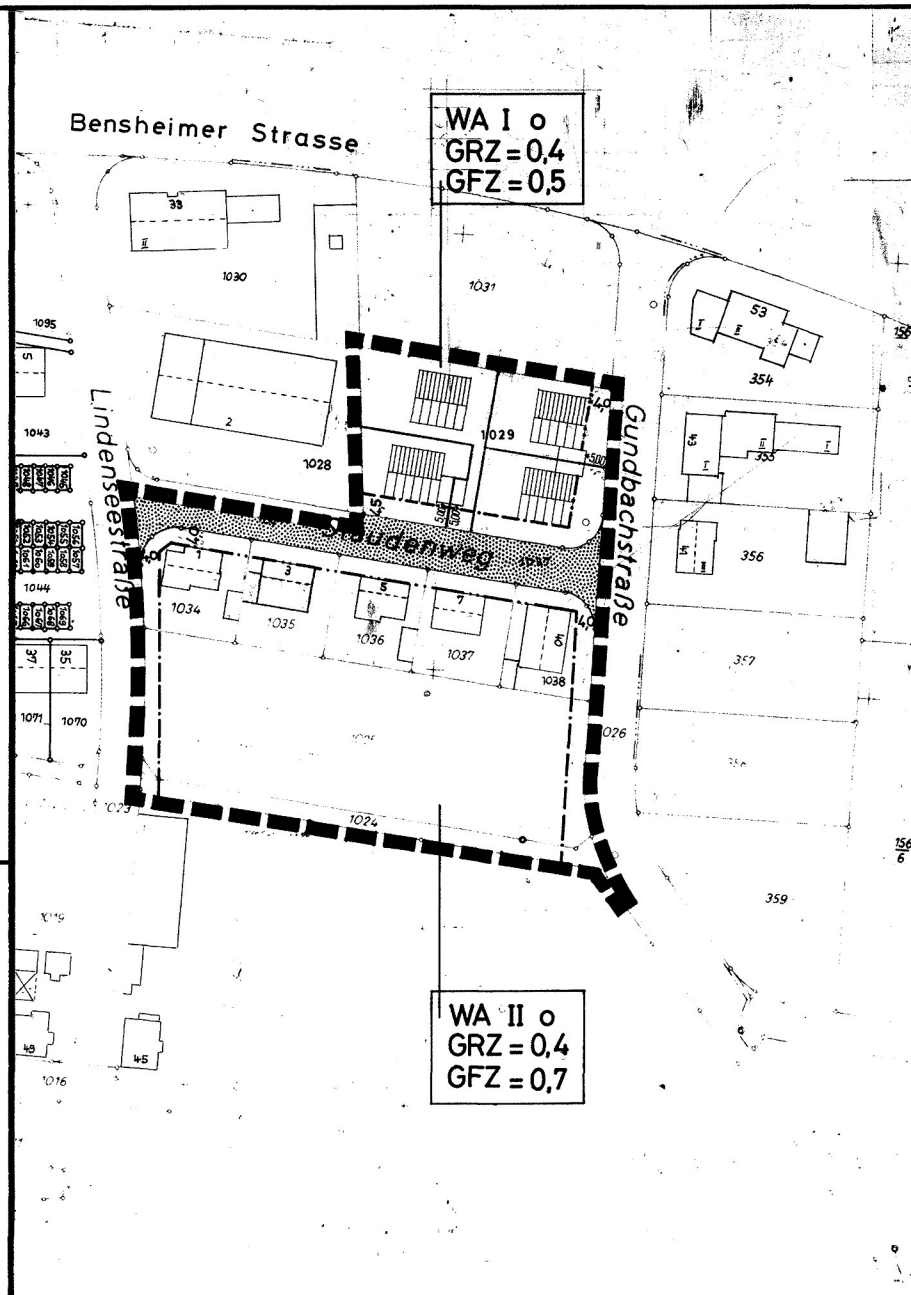
GFZ Z.B. 0,5 GESCHOSSFLÄCHENZAHL

GRZ Z.B. 0,4 GRUNDFLÄCHENZAHL

WA ALLGEMEINES WOHNGEBIET

ES WIRD BESCHEINIGT, DASS DIE GRENZEN
UND BEZEICHNUNGEN DER FLURSTÜCKE MIT
DEM NACHWEIS DES LIEGENSCHAFTSKATASTERS
NACH DEM STANDE VOM
ÜBEREINSTIMMEN
RÜSSELSHEIM DEN

.....
KATASTERAMT



BEARBEITET : STADTBAUAMT
RÜSSELSHEIM
STADTPLANUNG
9. JULI 1974

.....
BAUDIREKTOR

AUFGESTELLT : MAGISTRAT DER STADT RÜSSELSHEIM
AM 18. 6. 74

.....
BÜRGERMEISTER

ZUGESTIMMT : GEMEINDE VERTRETUNG DER STADT
RÜSSELSHEIM AM 29.8.1974

.....
STADTVERORDNETERVORSTEHER

BEKANNTMACHUNG
DER
OFFENLEGUNG : AM 10.10.1974

OFFENGELEGT : VOM 21.10.1974 BIS 22.11.1974

ALS SATZUNG : GEMEINDEVERTRETUNG DER STADT
BESCHLOSSEN : RÜSSELSHEIM
AM 30.1.1975

.....
STADTVERORDNETERVORSTEHER

GENEHMIGT 10.6.1975

OFFENLEGUNG DES
GENEHMIGTEN PLANES : VOM 11.8.1975 BIS 11.9.1975
BEKANNTGEMACHT : AM 1.8.1975
RECHTSKRÄFTIG : AM 12.9.1975